



Océan Atlantique

Saint-Laurent-du-Maroni

Kourou

Cayenne

SURINAME

Maroni

Guyane



Oyapock

BRÉSIL



0 100 km

Les espaces frontaliers guyanais : interfaces peu dynamiques




1. Des espaces frontaliers caractérisés par leur porosité

-  Fleuves frontaliers traversés quotidiennement par les populations sans réel contrôle
-  Flux illégaux de migrants

2. Des aménagements transfrontaliers encore limités

-  Pont transfrontalier inauguré en 2017
-  Hôpitaux construits de part et d'autre de la frontière

3. Des aides nationales et européennes pour les espaces frontaliers

-  Aides du FEDER
-  Subventions de la métropole
-  Flux de militaires pour sécuriser les frontières