

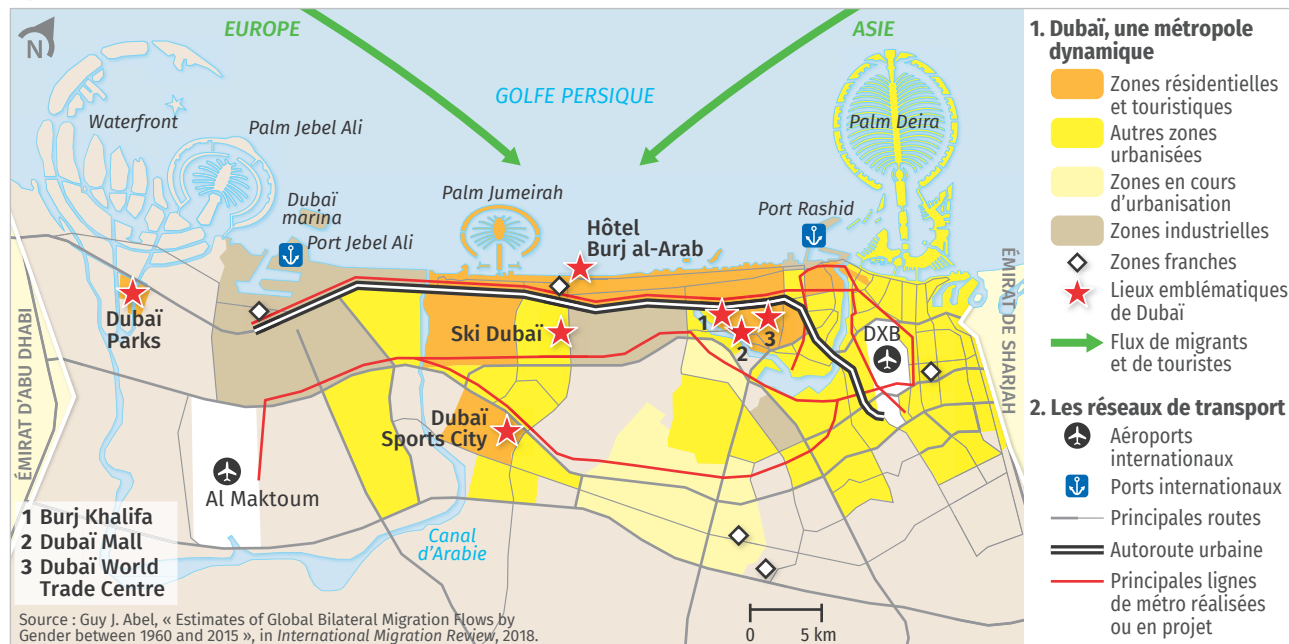
# Dubaï, une plate-forme aéroportuaire mondiale



**Capacité > Compléter le croquis d'un espace portuaire ou aéroportuaire et sa légende.**

L'aéroport de Dubaï est le premier aéroport mondial en nombre de voyageurs internationaux accueillis. C'est une escale importante notamment dans les trajets entre l'Europe et l'Asie. Aujourd'hui, Dubaï investit fortement dans le secteur touristique. **Comment se structure la plate-forme aéroportuaire de Dubaï ?**

## 1 L'aménagement de la métropole de Dubaï



## 2 L'aéroport international de Dubaï (DXB) en chiffres

**3 terminaux**

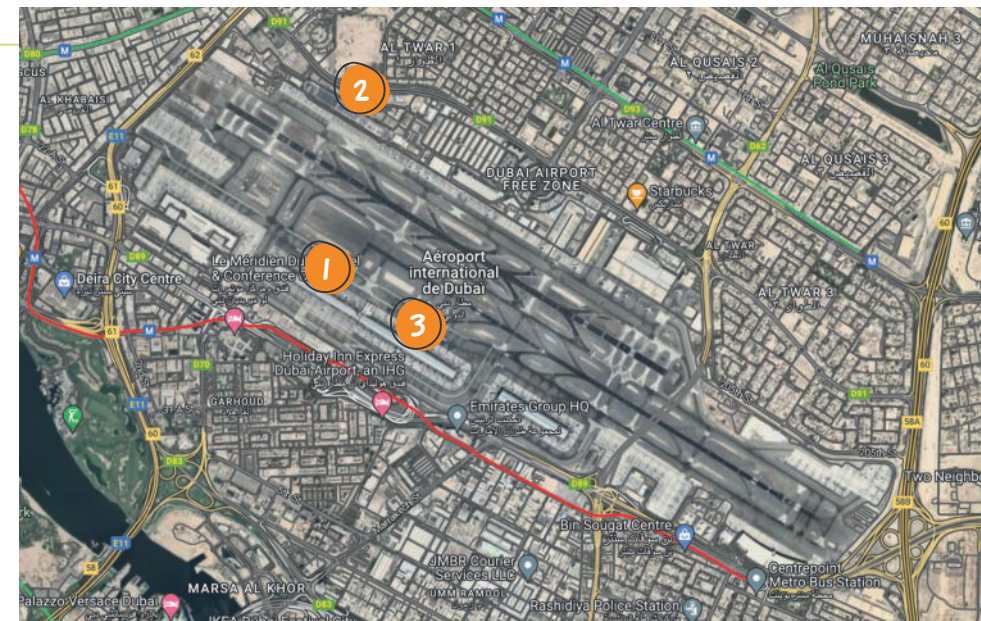
- ➡ **Terminal 1** : plus de **100 compagnies aériennes** (ex. : Air France, British Airways)
- ➡ **Terminal 2** : les **compagnies régionales**, vols **charter** et **low cost** (ex. : FlyDubai)
- ➡ **Terminal 3** : un **hall** exclusivement **dédié à l'A380** et aux plus gros clients du monde **Emirates** et **Qantas**

Aéroport le plus fréquenté au monde pour la 8<sup>e</sup> année consécutive

Sources : Les hôtels de Dubaï ; techno-science.net ; Neïla Beyler, « Aéroports : Dubaï toujours numéro un mondial pour le trafic international », *Les Echos*, 22 février 2022.

**1. Doc 1** Entourez dans la légende les éléments qui montrent l'intégration de l'aéroport international de Dubaï (DXB) à l'ensemble de la métropole.

**2. Doc 2** Entourez les éléments qui montrent la dimension internationale de Dubaï et de son aéroport.



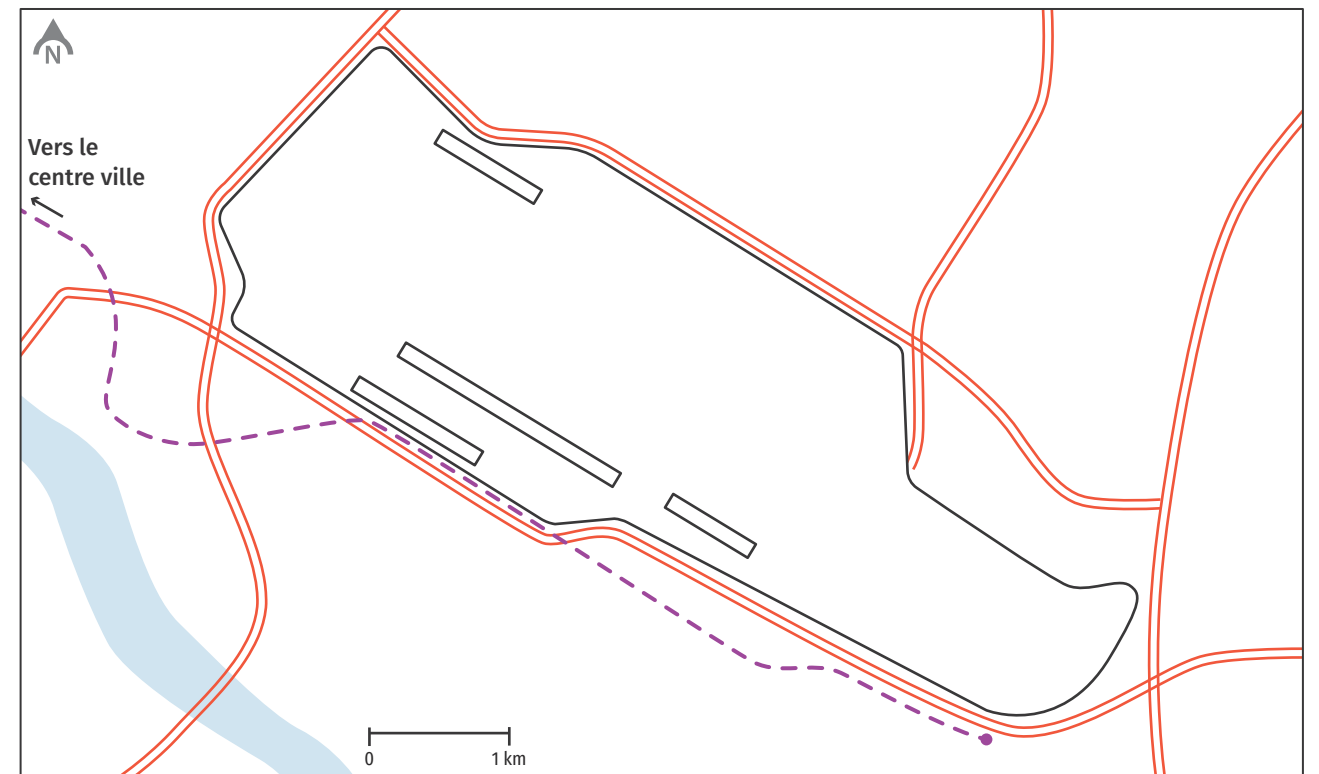
## 3 Image satellite de l'aéroport international de Dubaï (DXB)

Google Earth, 2022.

- 1 Terminal 1
- 2 Terminal 2
- 3 Terminal 3

**3. Doc 1 à 3** À l'aide des documents proposés et du site Google Earth [LLS.fr/HG2PEarth](https://LLS.fr/HG2PEarth), complétez le croquis.

Titre : \_\_\_\_\_



### I. Un aéroport structuré par différents terminaux

- Terminal 1, réservé aux compagnies internationales
- Terminal 2, où atterrissent les compagnies régionales, les vols **low cost** et les vols **charter**
- Terminal 3, dédié aux compagnies Emirates et Qantas

### II. Une plate-forme multimodale, bien reliée à la métropole et aux autres aéroports mondiaux

- Pistes de décollage et d'atterrissage
- Ligne de métro
- Axes routiers
- Flux de passagers vers l'Europe
- Flux de passagers vers l'Asie et l'Afrique
- Zone urbanisée